

Nørrejyske ø rundt i kajak

20-7-20 - 02-08-20

Distance: 569 km

Timer i kajakken: 97 timer

Rodage: 10

Overliggerdage: 4

Søndag d. 19-7-20

Efter Andrews, Pawels og mit kryds fra Sverige til Bornholm i 2019 havde jeg sat et kajakmål 2020, der gik ud på, at jeg ville ro rundt om den Nørrejyske ø. Derfor var 14 dage af min sommerferie afsat til dette allerede for længe siden.



Vi var 4 roere fra Kolding kajakklub, der mødtes hos Kajakfreak søndag eftermiddag d. 19-7-20 for at pakke kajaker og koordinere den sidste finpudsning af planlægning. Vores plan A havde hele tiden været at ro til Thyborøn første dag og så med uret rundt op gennem Vesterhavet først, men pga udsigt til en del blæst lagde vi ruten om til at gå mod uret. Dvs. ind gennem Limfjorden først.

Vi overnattede hos Kajakfreak. Tak for det.

Mandag d. 20-7-20

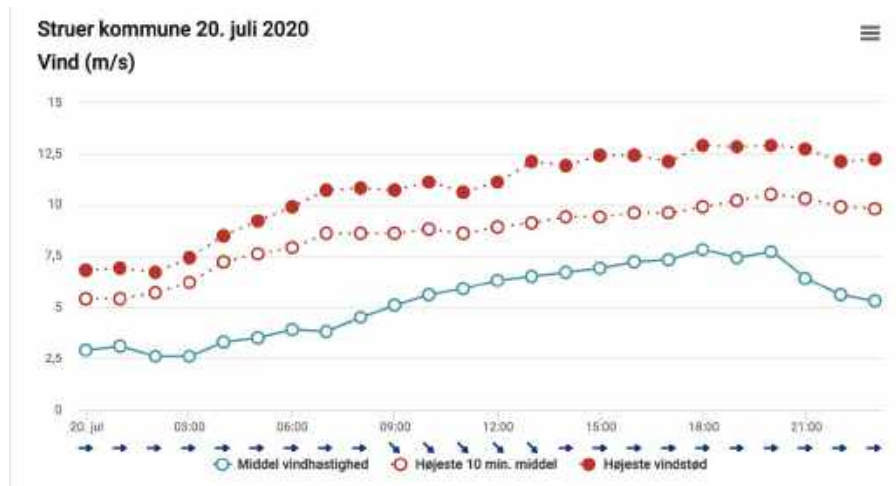
Dagens distance 52 km og 10 timer i kajakken.

Vågnede klokken 7.00. Fik morgenmad og pakket det sidste, så var vi klar. Brian fra Kajakfreak kørte os og de fyldte kajaker ned til Handbjerg marina. Kl. ca. 9.00 var vi klar til afgang i en lidt urolig Venø bugt. Det blæste 7-8 m/s fra vest/nordvest med vindstød op til 12 m/s, så der måtte arbejdes fra start. Et par af deltagerne fik fyldt kajakerne med



vand under start, så allerede efter 7 km gik vi i land for at holde pause og få tømt kajakkerne for det overflødige vand.

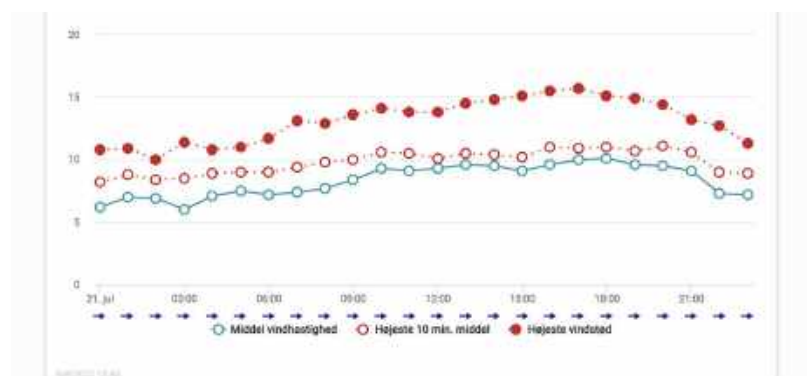
Det blæst op i løbet af dagen, så det blev én af de hårde etaper. Vi havde et mål om, at vi skulle nå 50 km om dagen. Første dag sluttede på Mors på Refshammer shelterplads. Shelterne var ikke ledige, så vi måtte sætte teltene op. Rotid 10 timer denne dag med 5,2 km i snit. Gik i land klokken godt 21.00.



Tirsdag d. 21.7.20

Dagens distance 63 km og 12 timer på vandet

Start kl. 9.00, men det blev jo nok nærmere 9.30. Endnu en blæsende dag. Og endnu en dag, hvor der skulle arbejdes for kilometerne. Middelvind på 9-10 m/s og vindstød 14-15 m/s. Selvom vi forsøgte at ro i læ af Mors, så kunne vinden mærkes.



Især fik vi bølgerne i Limfjorden at mærke, når vi lavede kryds og ikke mindst ved den nordlige spids af Mors, hvor vinden fik ekstra fart omkring de høje skrænter.

Da vi nåede Feggesund, så det temmelig voldsomt ud. Vi steg ud af kajakkerne og vurderede situationen. Det gav absolut ingen mening at slå lejr, da det næste dag skulle blæse endnu mere. Så vi måtte lægge en strategi for, hvordan vi bedst kunne krydse, så allemand var trygge ved situationen. Én af roerne var mest tryk ved at krydse op mod vinden, selvom det ville være at ro væk fra målet, men det blev besluttet, at det var det, vi gjorde. Da vi først var ude i krydset, virkede det ikke nær så slemt, som det havde set ud fra land. Vi kom alle over i fin stil. Og kunne vende kajaksnuderne på rette kurs igen. Nu med skøn medvind.....

Vores mål i dag var shelterpladsen ved Aggersundbroen. Omkring solnedgang klokken godt 22, roede vi lidt fra hinanden. Pawel så at de to andre gik på land, så vi besluttede at ro om og finde shelterpladsen. Kl. ca midnat nåede vi langt om længe Aggersundbroen. Vi spurgte et par lystfiskere inde på havnen i Løgstør om vej til shelterpladsen, men de vidste det ikke. Efter broen gik vi i land. Her var der virkelig lavvandet og lerbund. Det var blæsende og koldt. Pawel løb op for at undersøge området, mens jeg passede på kajakkerne. Tjekkede shelterappen og fik lidt overtrækstøj på. Shelterappen sagde 2,3 km videre væk fra broen, så vi satte os i kajakkerne igen. Da vi havde roet godt 1 km, tænkte jeg, at vi måtte tjekke appen igen, da jeg ikke kunne forstå, at vi skulle så langt væk fra byen. Ganske rigtigt nu sagde Google 900 m tilbage. Vi vendte kajakkerne og roede tilbage til Aggersundbroen. Her fandt vi en kanal, som vi roede op i, og med hjælp fra Google Earth fandt vi et hus, der lignede det, der skulle ligge lige foran shelterne.



Op på land med kajakkerne. Gik hen for at finde shelterne. Den ene var heldigvis ledig. Tilbage til kajakkerne for at hente vores sovegrej og noget natmad. Kl. 1.30 sad vi i tørt tøj og spiste aftensmad/natmad i en hyggelig shelter. Jesper og Thomas havde skrevet, at de var gået på land og havde slået teltet op en god times rotid herfra. Godnat!

Onsdag 22.7.20

Dagens distance 39 km og godt 7 timer på vandet.

Vi vågnede kl. 8.00 til høj sol. Tænkte at vi havde god tid, da de to andre først skulle nå over til os, så vi fik lige en halv time mere på øjet. Derefter morgenmad i solskin og læ, selvom det stadig blæste, men pladsen lå i skøn læ.



Klokken godt 9 kom de to andre. De havde stort set ikke sovet pga vinden i teltdugen, hvor de havde forsøgt at gå til ro. Vi fik alle morgenmad og -kaffe på shelterpladsen. Herefter slæbte vi alt grejet ned til kajakkerne, der viste sig at være trukket op på en privat grund. Jeg undskyldte for vores invadering, men ejeren var super fin med det.

Han inviterede mig op på tagterrassen af hans ombyggede bunker, så jeg kunne få et fint foto af udsigten;-)

Herefter var det ellers bare at sætte os i kajakkerne og nyde en hel dag med MEDVIND!
Middelvind mellem 8-9 m/s og vindstød 12-15 m/s fra vest. FEDT!

Målet i dag var Egholm shelterplads ved Aalborg. Shelterne var optaget, så vi satte teltene op. Skøn plads med læ hele vejen rundt. Der var mange gæster på pladsen, men der var god plads.

Torsdag d. 24-7-20

48 km og knap 9 timer i kajakken.



Afgang fra Egholm og ind gennem Aalborg. Vi havde hørt fra Tue Olesen, at delfinen stadig huserede omkring den grønne bøje der, så vi ville ind og hilse på den. 4 kajakker tæt omkring den grønne bøje afholdt ikke delfinen fra at lave opvisning for os. Det var fedt. Vi lå en halv times tid og forsøgte at få det perfekte billede. Så nu har jeg ca 50 billeder af en grøn bøje. Nogle af dem med et plask, hvor delfinen lige har været;-)

Målet i dag var at afslutte i Limfjorden. Vi roede et stykke forbi Aalborg, inden vi holdt en pause. Her præsterede jeg at glemme min tørpose med min pung og telefon. Heldigvis slog det mig ca 1,5 km efter pausen, at jeg da vist aldrig havde lagt min pung og telefon i dagslugen. Ganske rigtigt den var der ikke. Pawel vendte straks sin kajak, og så roede vi tilbage til pausestedet, hvor vi passerede en sælbanke for 2. og 3. gang. 3. gang var de fuldstændig ligeglade med os. Thomas og Jesper fik en ekstra halv times pause.



Pawel og jeg roede sammen, og pjattede som sædvanlig. Så skulle vi lige have en snackpause, hvor Pawel skulle fortære én af de 4 Snickers barer, som var hans dagsration. Han sugede en hel indpakket Snickers ind i munden og ville puste den ud i hænderne, men ramte ved siden af. Og væk var den chokoladebar. Den kan findes ca. 20 km vest for Hals på Limfjordens bund. Snickerstricket kalder jeg det. Jeg var færdig af grin. Men Pawel ville ikke gentage tricket på resten af turen desværre. Måske næste gang, når han lige har øvet sig lidt på land først.

Så var vi klar til at ro til Hals. Her gjorde vi holdt for at få lidt mad. Vi købte pita med kebab, men øv for en skuffende oplevelse. Den kunne jo slet ikke mætte 4 sultne roere. Alt for meget salat og et beskedent drys af kebab:-)



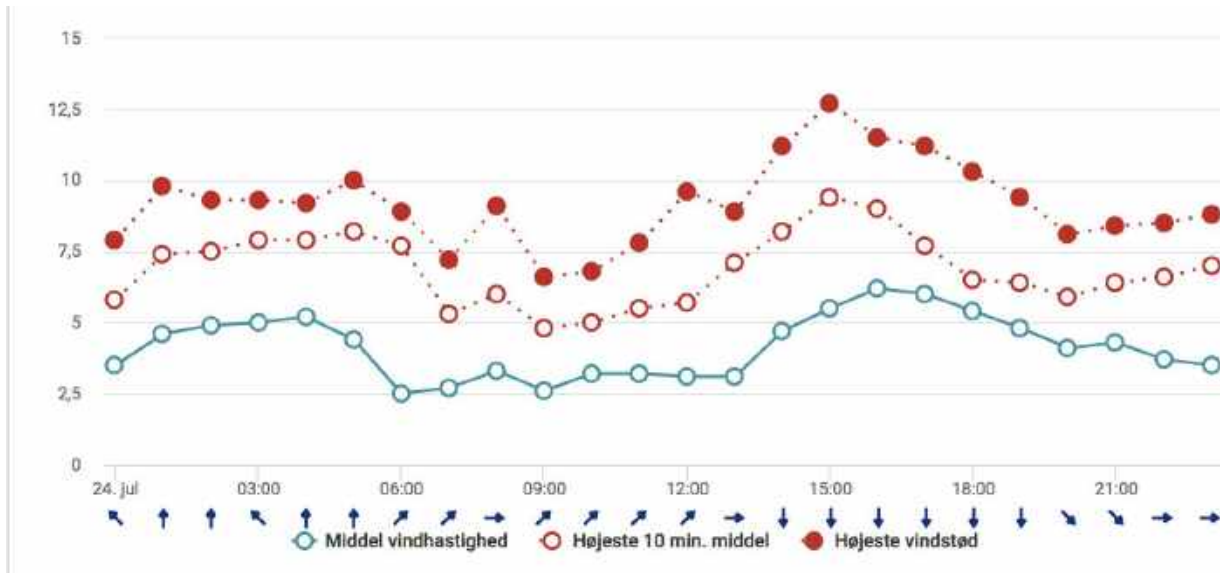
Så var vi ude i Kattegat. Stille vand. I læ for vestenvinden. Skøn rotur op nordpå. Vi havde et mål om at nå Præstens plantages kajakplads. Vi overså stedet, så istedet endte vi inde i Hou havn. Her fik vi kontakt til Hou kajakklub, hvor vi fik lov til at overnatte. Mange tak for det. Især fordi det blev et voldsomt regnvejr, så held i uheld for os. Og så kunne vi få ladet diverse elektronik op. Vind fra vest først på dagen med 6 m/s middelvind og stød op til 11 m/s. Senere drejede vinden om i sydvest, hvilket gav os lidt medvind op mod Hou. Dog kun 3-5 m/s.



Fredag d. 24-7-20

39 km roet og godt 9 timer i kajakken

Afgang fra Hou kajakklub ved 9-tiden. Vi lavede aftale med Frederikshavn kajakklub, at vi kunne overnatte der. Vi havde en stille og rolig start på dagen. Holdt en god frokost på stranden, men så begyndte balladen. Vi havde set, det skulle blæse lidt op fra nord midt på eftermiddagen, men "kun" ca 7 m/s. På Kolding fjord betyder 7 m/s ingenting, men i Kattegat er det en anden sag. Bølgerne byggede sig hurtigt op og kom ud af det blå brusende indover kajakken. Vi forsøgte at søge længere ud, men det betød at ikke alle i gruppen var trygge ved situationen. Jeg fik flere pænt gode bølger indover kajakken. Støttetag blev øvet nogle timer. Thomas valgte at gå på land og vente til vinden igen skulle lægge sig. Jesper ville med os til Sæby havn, men blev så væltet af en bølge. Pawel hjalp med en makkerredning, men det var umuligt at få tømt den tunge kajak, så Jesper søgte ind til land hos Thomas. Så var der Pawel og jeg tilbage på vandet. Vi roede til Sæby, hvor vi blev modtaget med thumbs up og hurraråb af nogle fiskere på molen. De vidste godt, hvad vi havde været ude i;-)



Vi bandt kajakerne til en bro, og fik kontakt til Sæby ro- og kajakklub. Ny aftale om overnatning. Aflysning af Frederikshavn kajakklub. Det må blive en anden gang. Vi fik anbefalet en restaurant med fisk og pommes frites på havnen. Jensens - som nu hedder Jacobs pga retssag om rettighederne til navnet Jensens. Uanset navn, så var det tiltrængt og lækkert med en god portion varm mad med en stor fadøl til og sol og læ på terrassen. Thomas og Jesper dukkede op lige da vi var færdige med at spise, så de nåede også lige inden lukketid at smage på retterne.



Herefter i kajakkerne igen for at ro forbi havnen og ind i en kanal, hvor vi fandt ro- og kajakklubben. Sikken gæstfrihed. Der blev lavet kaffe. Vi fik rundvisning og en hyggesnak.

Lørdag d. 25-7-20

57 km og godt 10,5 timer i kajakken

Afgang fra Sæby allerede klokken 8 var planen. Det blev nok nærmere 8.30, men tidligere end de andre morgener. Først skulle vi udenom Frederikshavn havn, der ligger 4 km ude fra kysten. Heldigvis forholdsvist roligt vejr. Så det var ingen sag. Vi havde meget fokus på et stort skib, der var på vej ind, troede vi. Det viste sig, at det lå for anker, så vi kunne bare passere.

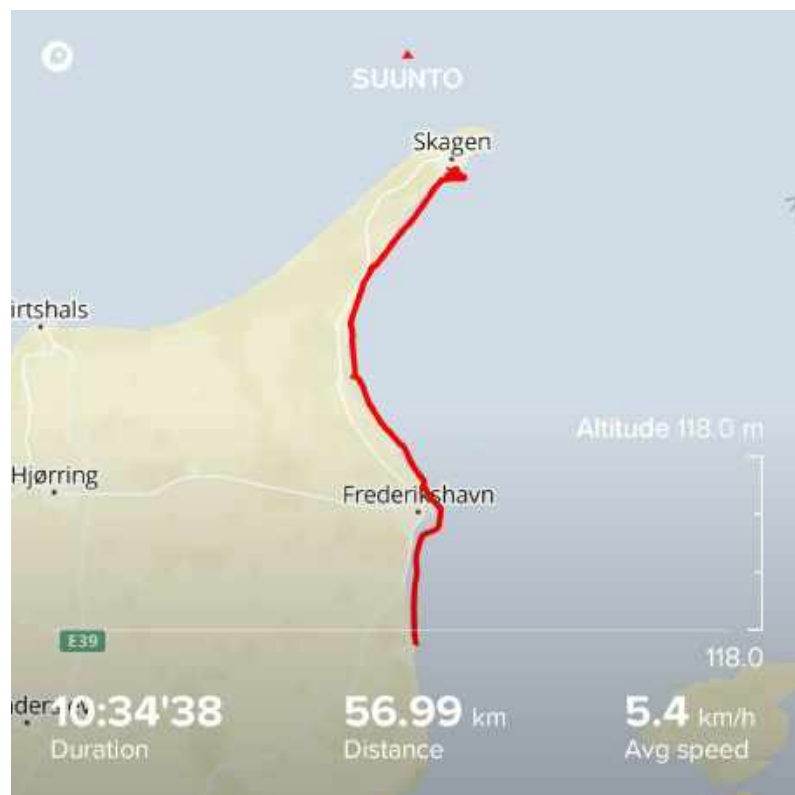


Herefter om til palmestranden, hvor første pause blev holdt. Her mødte vi en original, der underholdt os med digte og andre fortællinger, mens vi drak vores kaffe og spiste lidt mad.

Videre nordpå med middelvind på 5-6 m/s fra sydvest. Dejligt.

Efter frokost kort før Ålbæk

kunne vi se, at det var ved at trække op igen med mere vind og vinden gik i syd. Nu med en styrke på 8-9 m/s og 10-11 m/s i stød. Det gav meget hurtigt brækkende bølger bagfra. Thomas og Jesper ville gerne lige ind på land og strække ben. Pawel og jeg ventede på vandet. Vi bevægede os med 3,3 - 3,5 km/t op mod Skagen uden at røre pagajen - fedt:-)



Da de to andre hentede os igen begyndte vi vores tur op til dagens mål: Skagen kajakklub. Jeg havde set på Google Earth, at den lå inde i bunden af havnen. Da vi nåede Skagen efter en udfordrende tur derop valgte Jesper og Thomas at gå i land lige inden molen og havnen. Pawel og jeg valgte at ro forbi den lange mole i mega høj klapsø. Endelig inde i Skagen havn og roligt vand, ringede jeg til Skagen kajakklub, der kunne informere os om, at vi var kommet for langt. Vi kunne evt.

gå i land ved jollehavnen, men så ville der være et stykke vej at gå over til klubben. Vi fandt heller aldrig jollehavnen, selvom vi spurgte flere mennesker på havnen. Derfor besluttede vi at tage klapsø moleturen én gang til nu med støttetag i modsatte side. God beslutning. Efter ca en halv time på endnu en udfordrende tur langs stenmolen nåede vi i land ved kajakklubben. Her mødte vi Jesper og Thomas, der allerede var indlogeret i kajakklubben. De gik ind og fik en forret, mens Pawel og jeg fik pakket ud.

Skønt igen at kunne flytte indendørs, da det nu regnede og blæste endnu mere. Tusind tak for gæstfriheden i Skagen kajakklub.

Vi gik alle ind for at få noget at spise inde i Skagen. Og kom pludselig til Poul Krebs koncert under middagen. Super hyggeligt. Stjerneskuddet blev toppet med en stor Skagenvaffel. Luksus.

Søndag d. 26-7-20

Med udsigt til regn og endnu mere blæst i dag, valgte vi at tage en overliggerdag i Skagen, hvor vi kunne kigge vejrudsigter og mulighederne for at nå i mål inden, vi skulle på arbejde ugen efter. Især fordi der blev varslet en storm ved vestkysten den følgende uge.



Vi fik gode råd og vejledning af Tue Olesen. Tak for det.

Vi fik besøg af Michael fra Skagen kajakklub. Hyggeligt. Han havde været forbi lørdag aften, men det var, mens vi var ude at spise. Så havde han kigget lidt på vores kajaker, og mente at de 3 kajaker var meget fornuftige, men hvem pokker var ankommet i en Rebel;-) Jesper og jeg havde netop siddet og snakket om, at Rebellen nok ikke ville være god i Vesterhavet. Han

havde allerede haft en del problemer gennem Limfjorden og Kattegat med vand i kajakken og svært at komme fra land uden at få fyldt kajakken. Det blev en dyr fornøjelse for Jesper. Nu skal han hjem og købe en ny kajak:-)

Både Thomas og Jesper meddelte, at de ville stå af turen her. Med vejrudsigten for næste uge, kunne de godt se, at det ville blive barskt og med rigtig lange etaper, hvis målet skulle nås. Vi tog ud at spise allesammen, da Thomas havde hentet sin bil i Handbjerg. Derefter tog vi afsked med halvdelen af gruppen.

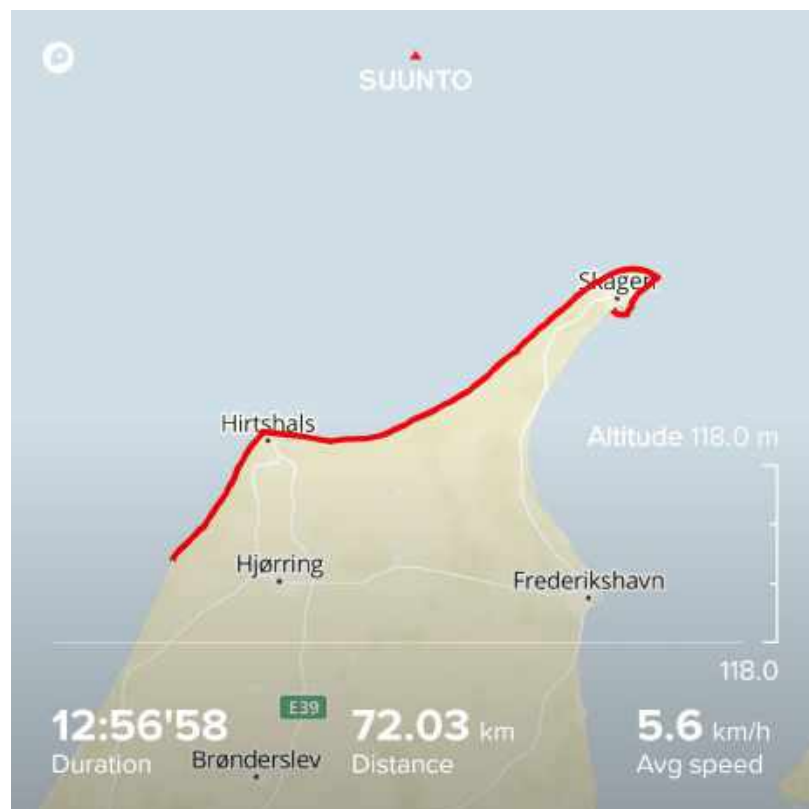
Pawel og jeg nød en øl i Skagen kajakklub, mens vi lagde strategi for den kommende uge. Jeg mente, at hvis vi kunne nå ned forbi Hirtshals mandag, ville vi kunne nå i mål. Alt efter Hirtshals ville være en gevinst og kræve mindre roning de efterfølgende dage. Vi kunne samtidig se, at vi måske ville kunne ro tirsdag formiddag indtil ca klokken 11, men herefter ville det være uforsvarligt ihvertfald frem til fredag morgen.

Vi satte vækkeurene til klokken 6.00 næste morgen, så vi kunne komme afsted omkring klokken 7.00. Det er så meget morgenmennesker, vi er;-)

Mandag d. 27-7-20

Dagens distance 72 km og 13 timer i kajakken

Vinden havde lagt sig, men der var stadig bølger med en vind på nu 4-7 m/s fra syd. Vi roede afsted endnu engang forbi den lange mole i Skagen. Herefter op mod grenen. Vi kunne på lang afstand se, at der var gang i den på Grenen, og der var allerede en del turister derude. Vi kom omkring i fin stil i det "kogende" vand. Meget spændte på hvad vesterhavet ville byde os. Middelvind på 6-7 m/s og vindstød op til 11 m/s fra syd gav os igen lidt at kæmpe for ned mod Hirtshals.



Vi holdt en hurtig frokost på stranden - ca 30 minutter, hvor depoterne blev fyldt op både indenbords men også i lommer og elastikkerne på kajakken. Herefter blev de efterfølgende pauser holdt på vandet for at spare tid og kræfter. Godt vi begge har trænet at kunne sidde længe i kajakken i forbindelse med vores kryds fra Sverige til Bornholm sidste år. Molen ved Hirtshals virkede uendelig lang. Vi kunne se den mange timer, og da vi nåede frem, tog det laaaaaang tid at

passere den, men herefter så vi lys forude, da vi ligesom havde sat Hirtshals som et mindste mål for dagen. Og Lønstrup som et nice-to-reach mål. Vi fortsatte længere sydpå. Da vi ved 20.30 tiden troede, at vi var ved Lønstrup, kunne vi ikke helt genkende indsejlingen, som vi havde set på google earth. Derfor tjekkede vi lige en ekstra gang. Heldigvis for det, for vi manglede lige nogle kilometer for at nå Lønstrup. Her var landingen blød bag nogle høfter. Fedt.



Vi var mega sultne, så vi trak kajakkerne op på stranden og gik straks op i byen for at nå at få noget mad, inden restauranterne lukkede. Nogle var allerede lukket, men vi fandt et pizzeria, der havde åben. Pyh ha. Så ned til stranden igen for at

lede efter et godt overnatningssted. Her fandt vi madpakkehuset. Vores hus de næste 3 dage. Der var strøm, vand og masser af plads. Og offentlige toiletter tæt ved. Vi måtte dele det om dagen med turister og lokale, men vi flyttede alligevel ind. Vi havde kontakttet flere campingpladser for at leje en hytte, men alt var udsolgt. Det var jo højsæson og alle danskere holdt ferie i Danmark pga covid-19. Så det var vores held, at madpakkehuset stod lige der og ventede på os.

Tirsdag d. 28-7-20

Overliggenderdag 2

Vi vågnede tidligt. Var meget i tvivl om, hvorvidt vi skulle ro om formiddagen, indtil stormen tog til. Vi konkluderede, at vi jo ikke vidste, hvad vi ville kunne finde i Løkken eller Blokhus, som ville være de to steder, vi ville kunne nå. Derfor besluttede vi at blive boende i madpakkehuset de næste dage. Vi talte med nogle lokale morgenbadere, der foreslog, at vi brugte madpakkehuset. Og at vi da også kunne bære kajakkerne derop, da de ikke ville kunne ligge på stranden, når først stormen brød løs.



Vi tog ned og fandt et sted i klitterne, hvor kajakkerne kunne ligge i nogenlunde læ. Der slæbte vi dem op. Så var de tæt på stranden stadigvæk, og vi var tæt på kajakkerne i madpakkehuset. Vi fulgte spændt udviklingen af vejret og vandet. Ved middagstid var der allerede godt gang i bølger og brænding. Vi gik en tur op i Lønstrup. Fandt et sted at spise, hvor vi fik kontakt til Louise, der var meget behjælpelig.

Tusind tak for det. Hun bød os også på kaffe. De havde god mad, så det blev vores stamspisested tirsdag-torsdag.

Vi gik en lang tur langs stranden, mens det stadig var muligt. Her fandt vi vejrguden, som Pawel bad en bøn til ham/hende. Det hjalp. Vi fik mega meget vejr:-)

Om eftermiddagen fik vi os en middagslur i "vores" hus. Der kom masser af turister forbi, så det blev ikke en særlig sammenhængende lur. Mens vi sad og fik en kop kaffe, fik vi pludselig besøg af et par damer, der spurgte, om jeg havde en nevø, der hedder Kasper. Det kunne jeg bekræfte, og så viste det sig at være Kaspers "reservefaster" - sjovt. Hun tilbød at hjælpe, hvis vi havde brug for transport med bil. Det blev nu ikke nødvendigt.

Onsdag d. 29-7-20

Overliggerdag 3

Efter en god nats søvn blev vi vækket af skraldemanden, der kom ind i hytten med sin smøg i munden. Han sagde ikke noget. Kiggede bare at vi stadig var i hytten og gik så igen.



Nu var stormen virkelig i gang med middelvind dag og nat på 14-15 m/s og vindstød op til 21 m/s. Og bølgerne ved Lønstrup nåede op på godt 4 meters højde. Der var rigtig mange, der var nede og overvære det voldsomme hav. Vi tog tilbage til "vores" restaurant, hvor vi fik endnu en pizza. Og Louise kunne fortælle, at vi kunne gå op til hendes veninde, der lejer hytter ud i Lønstrup og få et bad. Feeeedt. Tak for det Vibe:-)

Bagefter var vi oppe og se glaspuster og vi gik en tur ud til Rubjerg Knude fyr. Så trængte vi allerede til et bad igen. Håret blev fyldt med sand og salt i blæsten.



Aftensmaden blev indtaget i madpakkehuset.

Torsdag d. 30-7-20

Overliggerdag 4

Skraldemanden kom igen forbi og kiggede ind om morgenen. Desuden fik vi besøg af en pensioneret fisker, der syntes, at det var meget fint, at vi brugte madpakkehuset. Han kunne fortælle nogle gode historier.

Om formiddagen var der byvandring i Lønstrup med en anden pensioneret arkitekt og fisker. Den tog vi med på sammen med 36 andre turister. Masser af sjove historier om Lønstrup og Lønstrupboere. Bagefter gik jeg hen til ham for at høre, om han mente, vi ville kunne komme videre i vores kajakker dagen efter? Nej, det troede han bestemt ikke. Tidligst lørdag og måske først søndag. Nå da da.



Tilbage til madpakkehuset og analysere vejrudsigter igen. Vi vurderede, at vi måske ville kunne tage afsted fredag morgen måske først omkring klokken 8 eller ihvertfald klokken 9.

Så vi begyndte at pakke sammen og gøre klar til afgang næste dag. Med 195 km tilbage til startstedet, så ville det betyde mindst 65 km i snit de næste og sidste 3 rodage.

Vi gik tidligt i seng efter en godnatøl, og var begge spændte på vejret og vandet den næste morgen.

Fredag d. 31-7-20

Dagens distance 84 km og knap 16 timer i kajakken



Vi stod tidligt op og gik straks ud for at se på vandet. Det var stadig temmelig voldsomt. Det havde blæst konstant med 14-15 m/s frem til klokke 2-3 stykker om natten. Og nu var det ved at tage af, men vinden var stadig 8-9 m/s her klokken 7.

Vi gik ind og fik vores morgenkaffe og morgenmad. Så ud at kigge igen. Stadig for voldsomt. Klokken 8.30 besluttede vi, at vi ville hente kajakerne og pakke dem. Lidt over 9 lagde vi ud fra

stranden med masser af tilskuere på stranden og oppe på klitterne. Det skulle lykkes, så der var fuld fokus. Det blev til en del mavepustere og det var som om brændingen ikke ville få ende. Endelig var vi ude på den anden side, hvor bølgerne ikke brækkede mere eller ihvertfald kun sjældent. Derimod var dønningerne pænt høje.



Vi begyndte vores tur sydpå med vind fra vest gående om i nordvest over middag. Middelvind på 6 m/s og stød op til 9-10 m/s. Vi havde et mål om at nå Vigsø bugt lige før Hanstholm. Så igen en lang dag i kajakken med masser af snak, sang og pauser på vandet for at spare tid og kræfter. Kun én pause på land, hvor vi indtog vores frokost.

Vi roede til en meget smuk solnedgang. Og vi kunne i mange timer se Bulbjerg klit, som vi først nåede kort før solnedgang. Da mørket faldt på havde vi kun nået godt 70 km, så da Pawel foreslog, at vi skulle slå lejr inde på stranden ved en lille havn, roede jeg bare videre. Pawel kom op til mig: Hej, må jeg spørge om noget? Hvorfor roede vi ikke ind derhenne og pegede et par kilometer bagud. Det ved jeg ikke, svarede jeg. Hvad skal vi så? Spurgte pawel. Ro tilbage eller? Nej, jeg vil hellere fremad. Som sagt så gjort. Da vi nåede 80 km, kom Pawel igen og sagde. Jeg er klar på 5 mere. Det er jeg også. Lad os fortsætte:-)



Vi roede i mørke og havde en brænding ind fra højre. Vi kunne høre den, og vi kunne mærke, når vi kom for tæt på den, for så ændrede bølgerne sig. Det var en god erfaring. Efter 84 km gik vi i land i bulder mørke på en strand. Der var lige den stolpe, vi havde brug for til at kunne sætte vores tarp op. For at spare tid, og med en nogenlunde god vejrudsigt dagen efter, valgte vi tarp overnatning. Vi var mega trætte. Efter 15 timer i kajakken var balanceevnen lidt ude af fokus.

Vi fik slået lejr. Pawel fik noget mad (eller spiste Jakobov af en dåse) og en smøg, inden han kunne sove. Jeg kravlede direkte i soveposen og husker ikke mere før næste morgen, da solen stod op og lyste mig ind i ansigtet. Skøn nats søvn. Og tiltrængt.

Lørdag d. 1-8-20

Dagens distance 68 km og 13 timer i kajakken

Vågnede til en skøn solopgang. Det viste sig, at være en super lækker strand, vi var landet på i nattens mulm og mørke. Pawel sov stadig, så jeg tog mig en time mere, da vi igen i dag havde udsigt til en lang distance.

Vi fik hurtigt noget morgenmad og morgenkaffe. Og så var det afsted på vandet igen. I dag var vinden gået i øst/sydøst, så bølgerne og dønningerne havde helt lagt sig. Perfekt. Faktisk fik vi et godt skub ind mod Hanstholm. Efter Hanstholm mole fik piben en anden lyd. Nu var der igen modvind.



Omkring kl. 13.30 nåede vi til Klitmøller. Her gik vi i land. Fandt et sted at spise og fik både pommes frites + fiskefileter + lækker tærte med softice og kaffe til. Uhmhm. Så var vi atter klar til at ro sydpå. Det sidste stræk i Vesterhavet retur til Limfjorden.

Kl. 14.30 var vi på vej. Og så gik det ellers time efter time. Med diverse pauser på vandet, men kort før høfterne

ved Agger, trængte jeg efterhånden til at komme på land og tisse, men tænkte. Nej, jeg kan godt holde mig de sidste ca. 10 km til Thyborøn, så vi fortsatte mod dagens mål.

Klokken nærmede sig 22.00 og solen var ved at gå ned. Samtidig var det ved at blive tåget og diset. Og i løbet af kort tid vendte vinden til sydvest og den tog til. Det betød, at bølgerne meget hurtigt gik fra næsten fladt vand til brækkende bølger på 1-1,5 m. Omkring høfterne rejste de sig yderligere - ligesom der var høj klapsø. Efterhånden blev det også mørkt, så nu kunne vi kun se én høfte frem ad gangen. Vi trak lidt længere ud omkring høfterne, da vi ellers kunne risikere at blive skyllet med indover af en bølge.

Lidt ude kom der en fiskekutter sejlen på vej mod Thyborøn, så jeg tænkte, nu kan vi se, hvor den sejler ind, men nej. Den forsvandt i tågen og mørket, så vi måtte fortsætte uden helt at vide, hvornår vi var ved Thyborøn kanal. Vi måtte bare tålmodigt tage én høfte ad gangen.

Efterhånden roede vi i total mørke. Vi havde tændt vores lygter på vestene. Det begyndte efterhånden at blive nemmere at håndtere bølgerne, selvom man først kunne se dem komme, når de var lige ved kajakken. Endelig kunne vi se en lang sort mole foran os, som gik noget længere ud end de øvrige høfter havde gjort. Det måtte være indsejlingen til Thyborøn kanal. Her bagved molen var der dejligt roligt vand, men det sluttede for enden af molen;-) Vi ville krydse over til Thyborøn i læsiden, så vi kunne gå på land derovre. Vi vidste, at der var sandstrand fra vores klubtur dertil for to år siden. Og vi vidste, at der skulle være en shelter derovre. Så vi begyndte at krydse kanalen og sigtede mod lyset ovre i Thyborøn. Knap 2 km kryds i mørke og bølger, men heldigvis så sent, at der ikke var andre fartøjer i kanalen.

Kl. 24.00 landede vi på stranden ved Thyborøn. Og her var heldet med os. Vi landede præcis ved shelterne, og shelterne var ledige, så vi kunne umiddelbart flytte ind. Skønt! Vi var begge høje af adrenalin efter den spændende tur hertil, så vi fik noget at spise og sad og snakkede

turen igennem. Der var meget grin og pjat - total overtrætte, men hvor var det en fed aften. Vi var på intet tidspunkt på turen i nærheden af at vælte eller komme ud af balance. Men mørket og vinden og bølgerne var en smule grænseoverskridende. Vi var begge enige om, at vi aldrig ville være roet videre, hvis vi ikke havde haft hinanden på denne del af etappen.

Så var det godnat og med udsigt til en kortere etape i morgen, hvor vi nu kunne se målet foran os. Og at vi ville gennemføre projektet, hvilket vi begge hele tiden har troet på.

Søndag d. 2-8-20

Dagens distance 46 km og 7,5 timer i kajakken

Vågnede klokken 8. Klar til sidste del af ekspeditionen. Mellem 50 og 55 km ifølge google maps, men da vi kom afsted, mente vi, at vi lige så godt kunne tage den tværs indover Nissum Bredning for at spare nogle kilometer, og for at undgå at komme ind i alt for lavt vand. Det havde vi ikke lige brug for. Endelig en dag med vind i ryggen igen. 6-7 m/s fra vest gav pæne dønninger bagfra ude midt i Nissum Bredning, men ikke noget vi ikke kunne klare. Vi krydsede 28 kilometer, inden vi var ved Oddesundbroen ind til Venø bugt. Her holdt vi pause ved samme pausested, som vi havde spist frokost den første dag for 14 dage siden.

Sidste del af etappen tog vi også tværs ind over Venø bugt direkte kurs mod Handbjerg marina. Midt ude i krydset kom der en kraftig byge ind over os som en salut og finale hilsen på denne ekspeditions blæsende og regnfulde oplevelser.



På stranden stod Kajakfreak familien og ventede på os med



“champagne”, cola og hurra råb. Ligesom traileren var kørt i stilling til at hente vores tunge kajakker retur. Skøn modtagelse og sikken fest. Selvom vi de sidste 3 dage allerede flere gange havde visualiseret denne situation, så var det pludselig virkelighed. Fantastisk tur med masser af udfordringer både romæssigt, navigations- og planlægningsmæssigt. Ligesom en stærk vilje og lidt råstyrke klart hjælper til at komme igennem. Det har helt sikkert været en kæmpe fordel med en stærk, positiv, glad og mega sjov makker. Der var i de 14 dage aldrig optræk til uenigheder eller sure miner. Men vi

kommer hjem med masser af gode minder og vildt sjove oplevelser. Og ikke mindst med en masse ro erfaring i bagagen. Glæder mig allerede til vores næste eventyr sammen.

We did it 🙌 F..... 🙌

Anni Grøndal, Kolding kajakklub